

TEMAS DE RSU 1

CURSO DE RESPONSABILIDAD SOCIAL UNIVERSITARIA

PROFESORES:
FERNANDEZ DE CORDOVA GUTIERREZ, GRACIELA
MUÑOZ QUISPE, KEVIN
VERA ARECHE, MARIA
PROFESORA INVITADA:
SANTA CRUZ, SANDRA

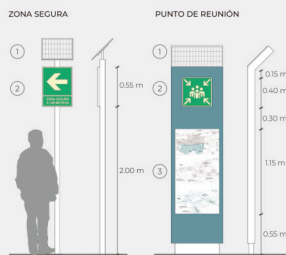
¿QUÉ ES EL SAAPE?

El proyecto SAAPE es un sistema de abastecimiento de agua para emergencia, de funcionamiento autónomo que abastece de agua segura en los 3 primeros días de la ocurrencia de un sismo de intensidad destructiva. Se incluye el almacenamiento de insumos para la distribución del agua. Estará diseñado para el uso de día y de noche e incluye el mejoramiento del espacio público.



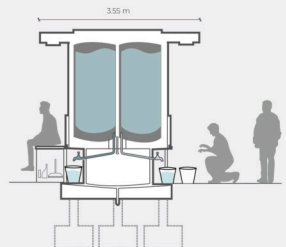
RECORRIDO HACIA RESERVORIOS

El SAAPE incluye puntos de encuentro, vías de evacuación que indican los recorridos y las zonas seguras que son los parques donde se localizan los reservorios de agua. Se cuenta con señalización de INDEC, Defensa Civil y del SAAPE con indicaciones específicas para la llegada y distribución del agua.



1. PANEL SOLAR
Para identificar la señalización en la noche
2. SEÑALIZACIÓN
Fotoluminiscente, con la dirección y distancia a las zonas seguras
3. PANEL INFORMATIVO
A la vista del peatón, con información de la guía del SAAPE

DISTRIBUCIÓN DEL AGUA SEGURA



- PROCEDIMIENTO
1. Acercarse ordenadamente con un balde con tapa
 2. Deslizar la puerta corredera hacia arriba para acceder al caño
 3. Llenar el balde con 2,5 litros de agua

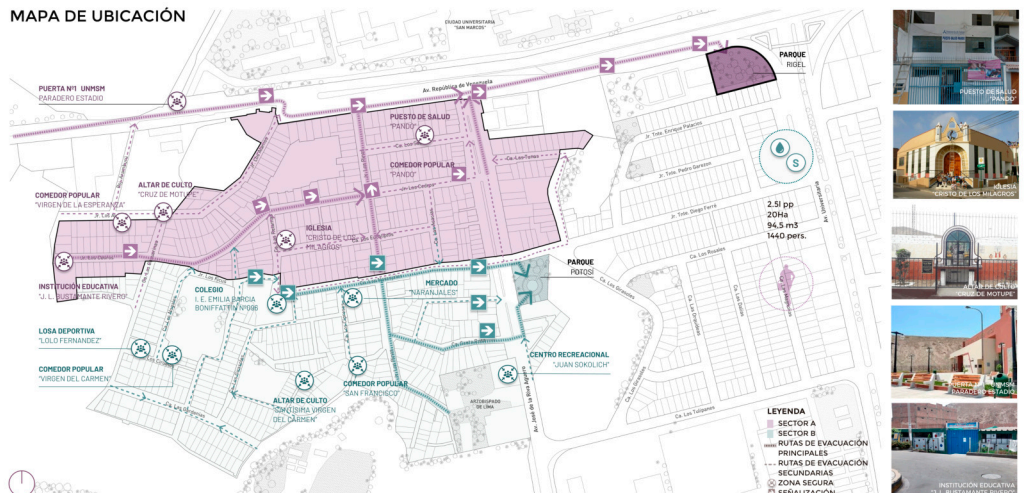
¿QUIÉNES PARTICIPAN?

Para la implementación del SAAPE participarán las instituciones de gestión local: municipio, Sedapal y otros, en conjunto con los vecinos. Para el uso del SAAPE durante los primeros 3 días, la distribución del agua será autónoma con la organización de los vecinos que prioriza la participación de los jóvenes. Para el mantenimiento del SAAPE participan todos organizados.


GUÍA DEL USO DEL SAAPE PARA EL PARQUE RIGEL

AGUILAR MENDO, KATHERINE // DE LA CERNA GUERRA, SOLANGE // DEXTRE ALTAMIRANO, CAMILA // ELIAS HUARANGA, PERLA
// INFANTAS GÓMEZ, ELISA // MATENCIO GONZALES, KEILA // VILLEGAS ESPINOZA, NATALI

MAPA DE UBICACIÓN



PUNTOS DE REUNIÓN



RUTAS DE EVACUACIÓN



ZONA SEGURA PARQUE RIGEL

